Образец по чл. 53, ал. 6 от НСГ

Изготвил: гор. стражар Али Софу
/име, фамилия,/ подпис: [signature]
дата: 22.10.18 г.,
№ и дата на удостоверението за упражняване на лесовъдска практика: ……

Одобрил: инж. Пламен Ахиханов
име, фамилия,/ подпис: [signature]
дата: 22.10.18 г.,
№ и дата на удостоверението за упражняване на лесовъдска практика: 496/22.05.2012 г.

ТЕХНОЛОГИЧЕН ПЛАН № ….

За добив на дървесина от отдел 15 подотдел В
На ТП ~~ДГС~~/ДЛС „Борово" /*попълва се само за държавни гори*/
Община гр. Ботан; Землище Фотиново;
имот с (кадастрален идентификатор/КВС) № –, /*попълва се само за недържавни гори*/

I. Схема за добива на дървесина от насаждението

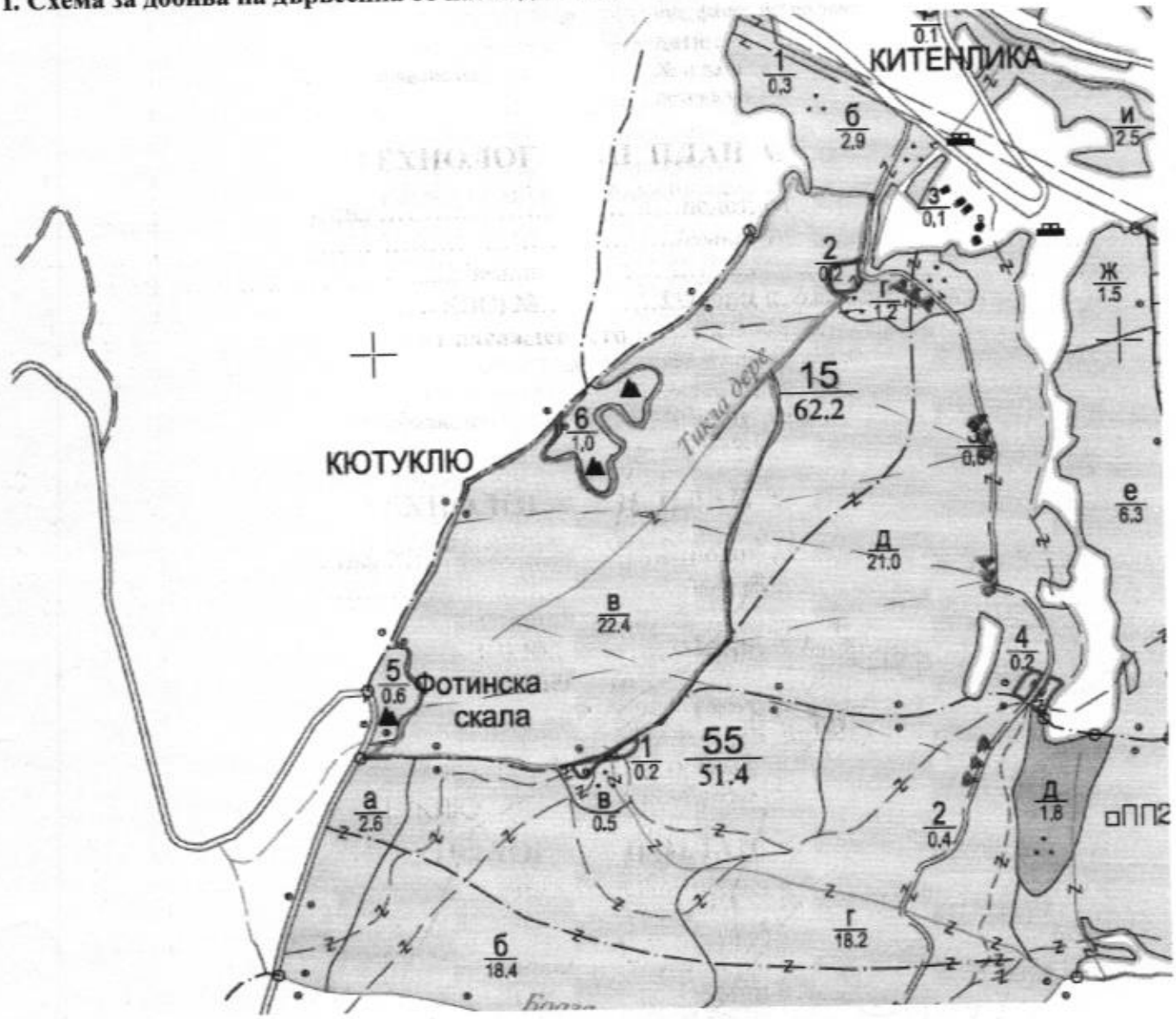

Легенда:

- ±±±± проектирани коларски вр. извозни пътища
- - - - - - съществуващи извозни пътища
- съществуващ автомобилен път
- технологична просека
- ……
- проектирани тракторни вр. извозни пътища
- временен склад
- xxxxxx трасе на въжена линия
- проектиран автомобилен път
- насаждение.

На схемата задължително се нанасят контурите на насаждението/имота, съществуващите и проектирани временни горски пътища, технологичните просеки, просеките за въжени линии, извозни пътища, временни складове както и връзката им със съществуващата автомобилна пътна мрежа.

II. Характеристика на насаждението

1.Вид на сечта ..Санитарна...../ интензивност ...1....%
Втори вид сеч ...../ интензивност .....%
2.Площ на подотдела ...22.4....ха Размер на сечището.....0.1..... ха
3. Състав по план/програма...5Б 2; 1см 3...., действителен.....
5. Запас на 1 ха: с клони.....409....куб.м/ха , без клони ...9160....куб. м/ха.
6. Среден наклон на терена ....4.1.....градуса.
7. Очакван добив от маркираната дървесина .....75.....лежаща маса, куб.м.

дърв. вид / категория	6.Б					дърв. вид / категория	6,Б					
едра	–					дребна	–					вър-
средна	–					дърва	45					шина

8.Наличие и характеристика на подраста преди сечта (състав, възраст, средна височина, % на покритие) .....
.....
9. Средно извозно разстояние ..600.....;
10. Други характеристики на насаждението (*токовища, сватбовища, надлесни дървета, сервитути, защитени територии, Натура 2000, защитени видове описани в доклада за гори с висока консервационна стойност, мъртва дървесина, вододайни зони, биологично разнообразие и др.)*
.....
ВКС - 4.3 ; ВКС - 1.1.4 ; ВКС - 4.2.3 .....

III. Технологични указания

1. Дървесината в насаждението да се добива при спазване на технологичната схема по т. I
2. Сечта ще се извършва с (моторен трион, ръчно, машини; кастренето на отсечените стъбла се извършва: в сечище, на временен склад) .....Б.М.Т.....
.....
3. Извозът от сечището до временните складове ще се осъществява с.....
.....Животинска тегленка.....
на (цели стъбла, дълги/къси секции, сортименти, чипс и др.; с влачене по терена, изцяло натоварени).....
.....
.....
4. Проектирани нови горски автомобилни пътища съгласно Наредба 5 за строителството в горските територии без промяна на предназначението им: дължина .....м. широчина .....м.
5. Изграждане и ремонт на временни извозни горски пътища:
5.1 Тракторни – допустимо разстояние между тях .....м (не по-малко от 40 м), дължина .....м, широчина 4 м.
5.2 Коларски - разстояние между тях.....м (не по-малко от 40 м), дължина .....м, широчина ... м
6. Просеки за въжени линии: ..... бр.
допустимо разстояние между просеките ..... м., дължина ..... м., широчина ..... м.
7. Направа на технологични просеки .....бр.
допустимо разстояние между тях .....м., дължина .....м., широчина ..... м.
8. Изграждане на нови временни складове (бр., площ в ха) ...Ще се използват.....
.....сега съществуващи складове.....
9. Мерки за опазване на оставащите на корен дървета, подраста, младиняка и почвата .....Щетенето на оставащата дървесина.....
10. Начини за почистване на сечището .....Отпадъците от сеч-та на клончета.....
11. Други указания: ...да не се разпръсват клоните, а да се събират в купчини.....
.....отбягване да се влиза в чужда територия.....
Да се изнасят битовите отпадъци от сечището извън горските територии на определените за това места.
12. Всички операции по подготвителните и основните работи да се извършват съгласно изискванията на Правилника за здравословни и безопасни условия на труд в горите и правилата за противопожарна безопасност в горите.

ЗАПОЗНАТ с технологичния план: ...../попълва се след издаването на позволителното за сеч/
Лицето по чл. 108, ал. 2 от ЗГ, на което е издадено позволително за сеч № .....
.....
/ трите имена, подпис, дата - /
№ и дата на удостоверението за упражняване на лесовъдска практика: .....

Образец по чл. 53, ал. 6 от НСГ

Изготвил: Ани Кекайов

/име, фамилия,/ подпис:

дата: 18.10.18 г.,

№ и дата на удостоверението за упражняване на лесовъдска практика: 5880/23.02.12г.

Одобрил: инж. Пламен Даликанов, Директор

име, фамилия,/ подпис:

дата: 21.10.2018 г.,

№ и дата на удостоверението за упражняване на лесовъдска практика: 496/26.03.2012г.

ТЕХНОЛОГИЧЕН ПЛАН № ....

За добив на дървесина от отдел 209 подотдел А

На ТП ДГС/ДЛС Борово /попълва се само за държавни гори/

Община Батак; Землище с. Фотиново;

имот с (кадастрален идентификатор/КВС) №....., /попълва се само за недържавни гори/

I. Схема за добива на дървесина от насаждението

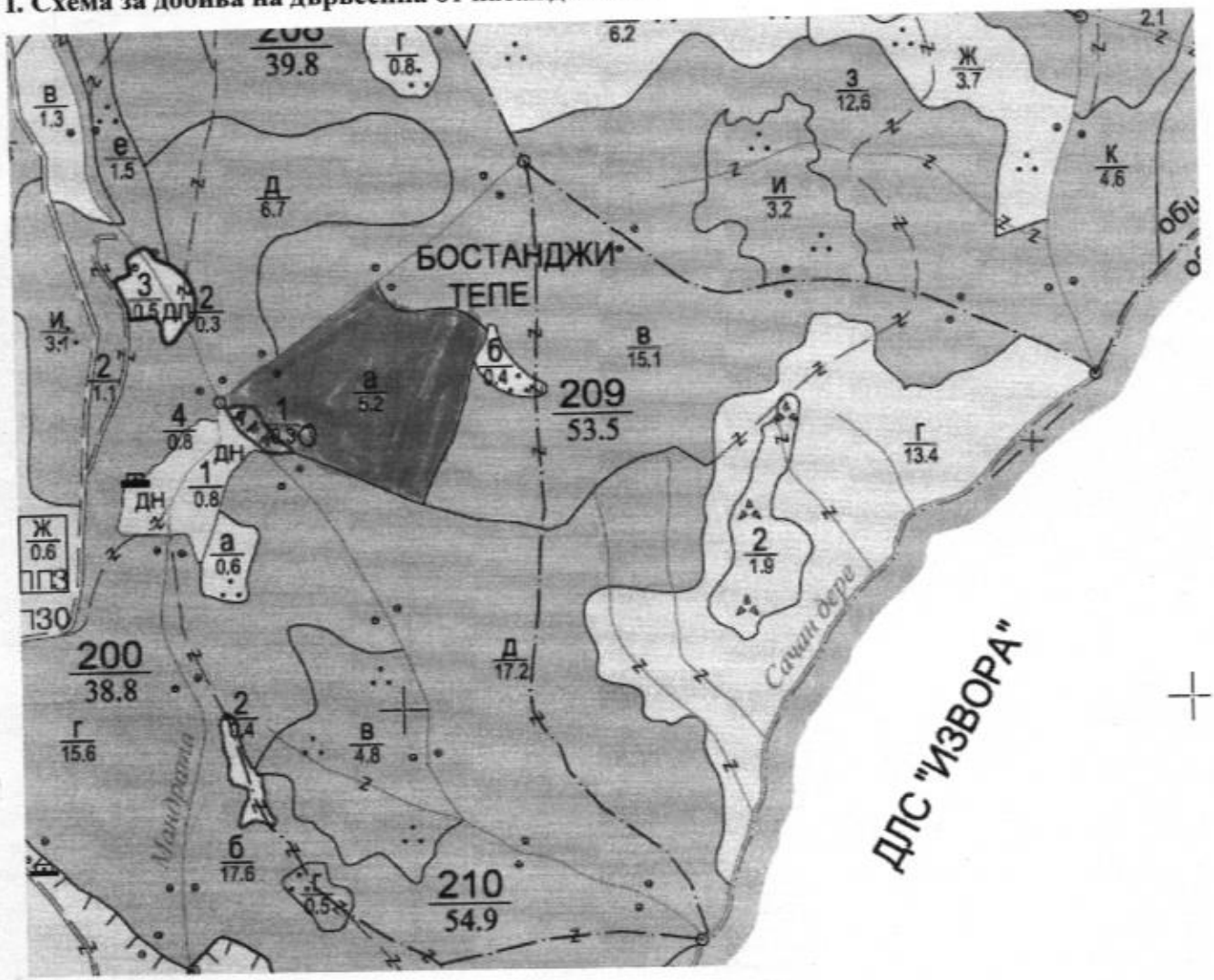

Легенда:

- ±±±± проектирани коларски вр. извозни пътища
- - - - - - съществуващи извозни пътища
- съществуващ автомобилен път
- технологична просека
- насаждение
- 0 Короядно метно
- проектирани тракторни вр. извозни пътища
- временен склад
- xxxxxx трасе на въжена линия
- проектиран автомобилен път
- ГСМ - Отпадъци

На схемата задължително се нанасят контурите на насаждението/имота, съществуващите и проектирани временни горски пътища, технологичните просеки, просеките за въжени линии, извозни пътища, временни складове както и връзката им със съществуващата автомобилна пътна мрежа.

II. Характеристика на насаждението

1.Вид на сечта ...Санитарна.../ интензивност ..1....%
Втори вид сеч ...../ интензивност .....%
2.Площ на подотдела ...5.2...ха Размер на сечището.....0.1..... ха
3. Състав по план/програма....., действителен.....
5. Запас на 1 ха: с клони.....куб.м/ха , без клони .....куб. м/ха.
6. Среден наклон на терена .....градуса.
7. Очакван добив от маркираната дървесина .....48.....лежаща маса, куб.м.

дърв. вид / категория	бб					дърв. вид / категория	бб					
едра	–					дребна	–					вър-шина
средна	–					дърва	48					

8.Наличие и характеристика на подраста преди сечта (състав, възраст, средна височина, % на покритие) .....
.....
9. Средно извозно разстояние .....100.....;
10. Други характеристики на насаждението (*токовища, сватбовища, надлесни дървета, сервитути, защитени територии, Натура 2000, защитени видове описани в доклада за гори с висока консервационна стойност, мъртва дървесина, вододайни зони, биологично разнообразие и др.)*
.....
.....

III. Технологични указания

1. Дървесината в насаждението да се добива при спазване на технологичната схема по т. I
2. Сечта ще се извършва с (моторен трион, ръчно, машини; кастренето на отсечените стъбла се извършва: в сечище, на временен склад) .....
.....тегличеля.....склад.....
3. Извозът от сечището до временните складове ще се осъществява с.тг...животинска.....
.....
на (цели стъбла, дълги/къси секции, сортименти, чипс и др.; с влачене по терена, изцяло натоварени).....
.....
.....
4. Проектирани нови горски автомобилни пътища съгласно Наредба 5 за строителството в горските територии без промяна на предназначението им: дължина .....м. широчина .....м.
5. Изграждане и ремонт на временни извозни горски пътища:
5.1 Тракторни – допустимо разстояние между тях .....м (не по-малко от 40 м), дължина .....м, широчина 4 м.
5.2 Коларски - разстояние между тях.....м (не по-малко от 40 м), дължина .....м, широчина ... м
6. Просеки за въжени линии: ..... бр.
допустимо разстояние между просеките ..... м., дължина ..... м., широчина ..... м.
7. Направа на технологични просеки .....бр.
допустимо разстояние между тях .....м., дължина .....м., широчина ..... м.
8. Изграждане на нови временни складове (бр., площ в ха) Не е необходимо дае се.....
.....използват.....стари.....съществуващи.....складове.....
9. Мерки за опазване на оставащите на корен дървета, подраста, младиняка и почвата
.....Поваляне.....в.....правилна.....посока.....
10. Начини за почистване на сечището ..да.....се.....събере.....отпада.....на.....купчини.....
11. Други указания: ..Да.....не.....се.....задържат.....никакви.....
.....дет.....кори.....
Да се изнасят битовите отпадъци от сечището извън горските територии на определените за това места.
12. Всички операции по подготвителните и основните работи да се извършват съгласно изискванията на Правилника за здравословни и безопасни условия на труд в горите и правилата за противопожарна безопасност в горите.

ЗАПОЗНАТ с технологичния план: ...../попълва се след издаването на позволителното за сеч/
Лицето по чл. 108, ал. 2 от ЗГ, на което е издадено позволително за сеч № .....
.....
/ трите имена, подпис, дата - /
№ и дата на удостоверението за упражняване на лесовъдска практика: .....

Образец по чл. 53, ал. 6 от НСГ

Изготвил: Гор. Строжар Сукой Тодор
/име, фамилия,/ подпис: .....
дата: 25.03.18 г.,
№ и дата на удостоверението за упражняване на лесовъдска практика: № 6646/25-06-12г.

Одобрил: Директор ТП ДЛС Борово инж. Пламен Дуртканов
име, фамилия,/ подпис: .....
дата: 25-03-18г.,
№ и дата на удостоверението за упражняване на лесовъдска практика: № 496/20-03-12г.

ТЕХНОЛОГИЧЕН ПЛАН № ....

За добив на дървесина от отдел.....222.....подотдел.....А.....
На ТП ДГС/ДЛС.....Борово.....*/потълва се само за държавни гори/*
Община .....Бобок.....; Землище ...с.....Тобиново.....;
имот с (кадастрален идентификатор/КВС) №....., */потълва се само за недържавни гори/*

I. Схема за добива на дървесина от насаждението

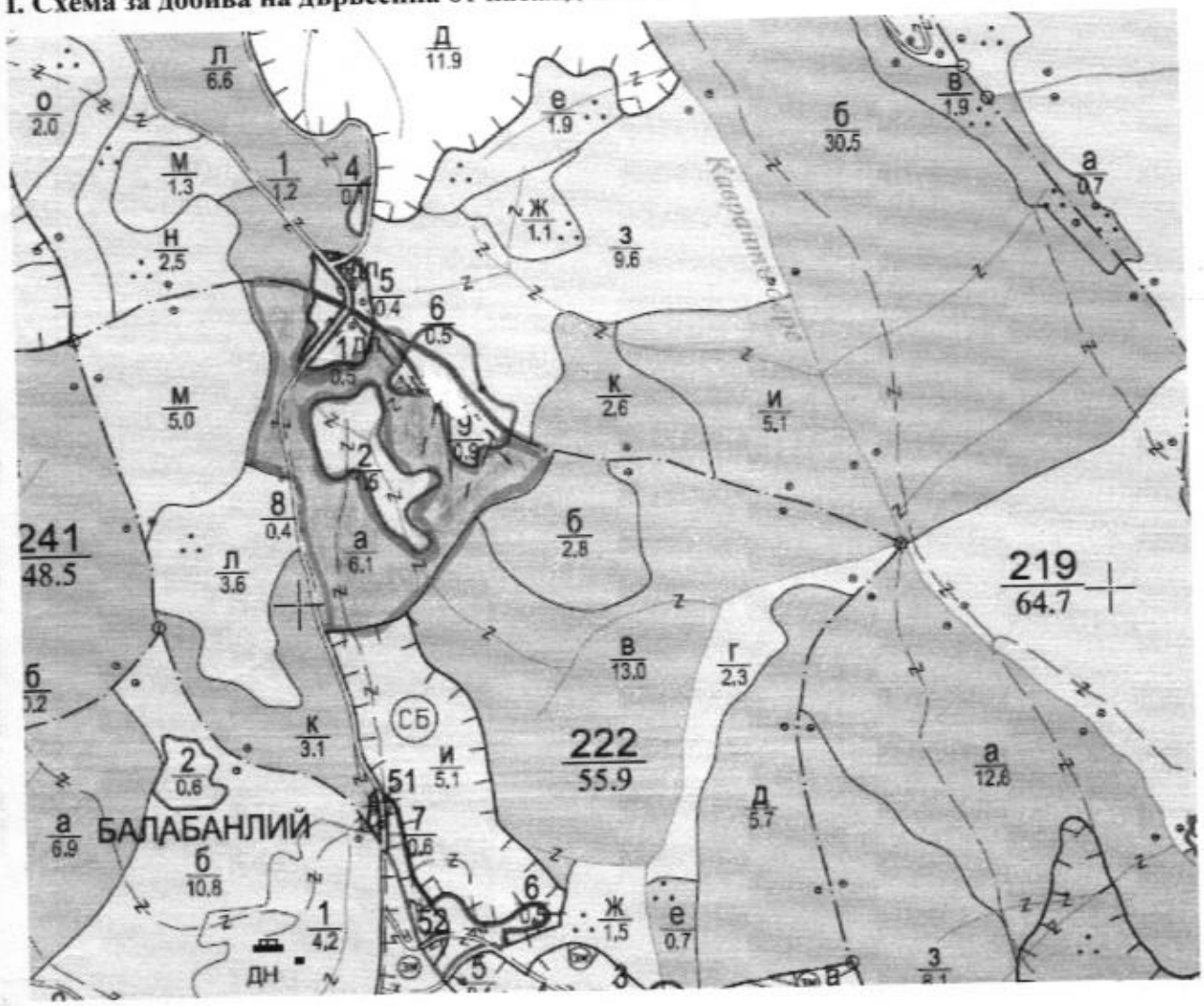

Легенда:

- ±±±± проектирани коларски вр. извозни пътища
- - - - - - съществуващи извозни пътища
- съществуващ автомобилен път
- технологична просека
- Насаждения
- »»»» проектирани тракторни вр. извозни пътища
- ▲▲▲ временен склад
- xxxxxx трасе на въжена линия
- =+=+=+= проектиран автомобилен път
- ΔΔΔ ГСМ - смяна на мас

На схемата задължително се нанасят контурите на насаждението/имота, съществуващите и проектирани временни горски пътища, технологичните просеки, просеките за въжени линии, извозни пътища, временни складове както и връзката им със съществуващата автомобилна пътна мрежа.

II. Характеристика на насаждението

1.Вид на сечта ....санитарно..... / интензивност ..3...%

Втори вид сеч ..... / интензивност .....%

2.Площ на подотдела ..6.1.....ха Размер на сечището.....0,3... ха

3. Състав по план/програма...бял бор-10..., действителен.....

5. Запас на 1 ха: с клони.....370...куб.м/ха , без клони .....320...куб. м/ха.

6. Среден наклон на терена ....16.....градуса.

7. Очакван добив от маркираната дървесина .....32.....лежаща маса, куб.м.

дърв. вид / категория	б.бор	см				дърв. вид / категория	ббр	см					
едра	7	–				дребна	–	–				вър-шина	
средна	–	–				дърва	25	–					

8.Наличие и характеристика на подраста преди сечта (състав, възраст, средна височина, % на покритие) ..... / .....

9. Средно извозно разстояние 150м

10. Други характеристики на насаждението (*токовища, сватбовища, надлесни дървета, сервитути, защитени територии, Натура 2000, защитени видове описани в доклада за гори с висока консервационна стойност, мъртва дървесина, вододайни зони, биологично разнообразие и др.)*

ВКС 1:1:4, ВКС-2, ВКС-4:2

III. Технологични указания

1. Дървесината в насаждението да се добива при спазване на технологичната схема по т. I

2. Сечта ще се извършва с (моторен трион, ръчно, машини; кастренето на отсечените стъбла се извършва: в сечище, на временен склад) .....с моторен трион.....

3. Извозът от сечището до временните складове ще се осъществява с.....животинска сила или трактор-комбинирано на (цели стъбла, дълги/къси секции, сортименти, чипс и др.; с влачене по терена, изцяло натоварени).....с влачене по терена на къси секции по сортименти.....

4. Проектирани нови горски автомобилни пътища съгласно Наредба 5 за строителството в горските територии без промяна на предназначението им: дължина ...–...м. широчина ...–...м.

5. Изграждане и ремонт на временни извозни горски пътища:

5.1 Тракторни – допустимо разстояние между тях ...–...м (не по-малко от 40 м), дължина .....м, широчина 4 м.

5.2 Коларски - разстояние между тях.....м (не по-малко от 40 м), дължина .....м, широчина ... м

6. Просеки за въжени линии: ...–... бр.

допустимо разстояние между просеките ...–... м., дължина ..... м., широчина ..... м.

7. Направа на технологични просеки .....бр.

допустимо разстояние между тях .....м., дължина .....м., широчина ..... м.

8. Изграждане на нови временни складове (бр., площ в ха) .....–.....

9. Мерки за опазване на оставащите на корен дървета, подраста, младиняка и почвата .....Максимално опазване на подраста.....

10. Начини за почистване на сечището .....Събиране на отпада в купи.....

11. Други указания: .....Да не се заграстват водни течения и канавки.....

Да се изнасят битовите отпадъци от сечището извън горските територии на определените за това места.

12. Всички операции по подготвителните и основните работи да се извършват съгласно изискванията на Правилника за здравословни и безопасни условия на труд в горите и правилата за противопожарна безопасност в горите.

ЗАПОЗНАТ с технологичния план: ...../попълва се след издаването на позволителното за сеч/

Лицето по чл. 108, ал. 2 от ЗГ, на което е издадено позволително за сеч № .....

.....

/ трите имена, подпис, дата - /

№ и дата на удостоверението за упражняване на лесовъдска практика: .....

Образец по чл. 53, ал. 6 от НСГ

Изготвил: техн. Сунай Табак
горски стражар
/име, фамилия,/ подпис: .....
дата: 26-09-18 г.,
№ и дата на удостоверението за упражняване на лесовъдска практика: № 6646/25-06-12 г.

Одобрил: Директор ТП ДГС „Борово" инж. Пламен Джиханов
име, фамилия,/ подпис: .....
дата: 25-09-18
№ и дата на удостоверението за упражняване на лесовъдска практика: № 496/26-09-12 г.

ТЕХНОЛОГИЧЕН ПЛАН № ....

За добив на дървесина от отдел 235 подотдел А
На ТП ДГС/ДЛС „Борово" /попълва се само за държавни гори/
Община Батак; Землище с. Фотиново;
имот с (кадастрален идентификатор/КВС) №....., /попълва се само за недържавни гори/

I. Схема за добива на дървесина от насаждението

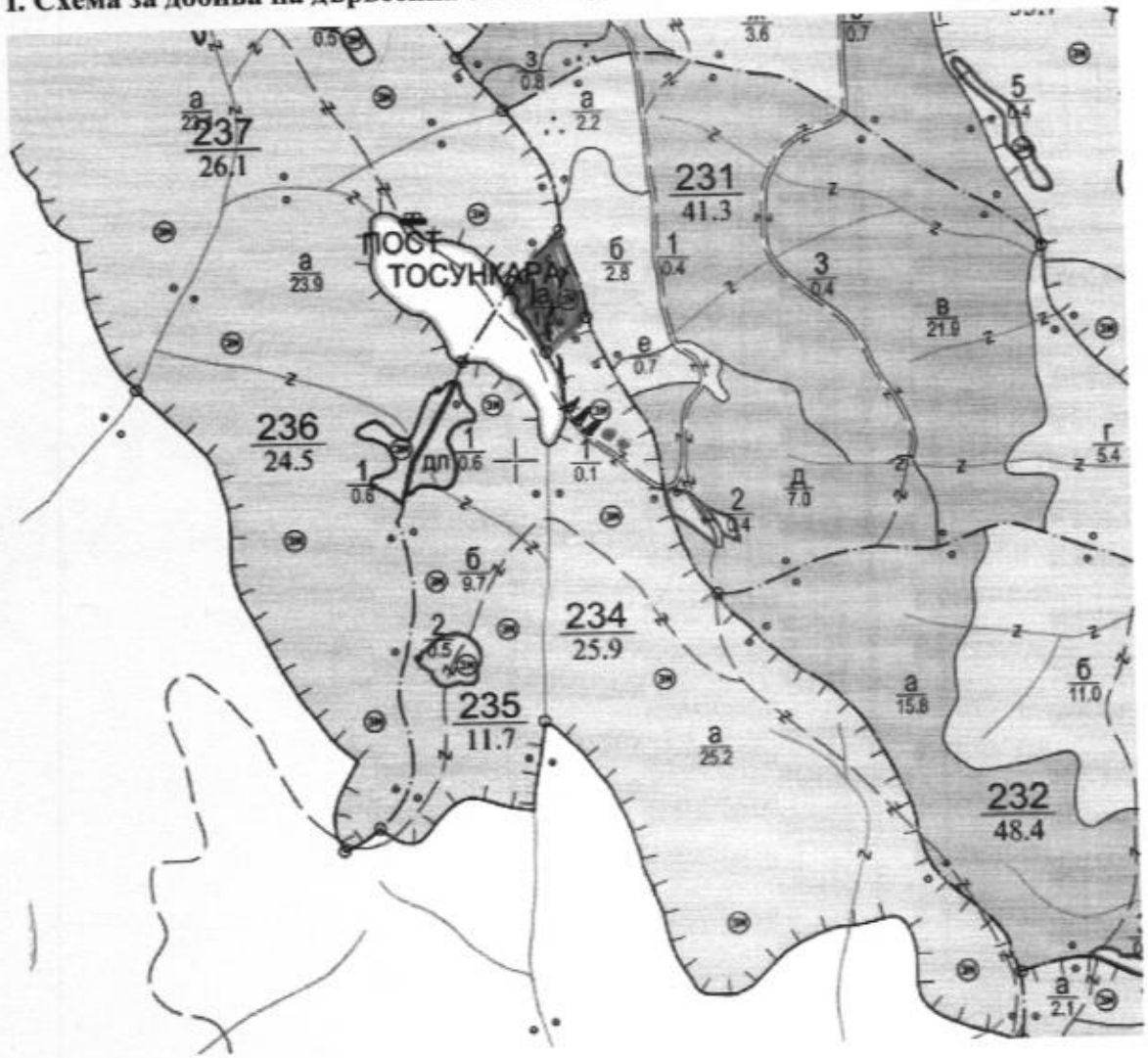

Легенда:

- ±±±± проектирани коларски вр. извозни пътища
- - - - - - съществуващи извозни пътища
- съществуващ автомобилен път
- технологична просека
- [redacted] Насаждения
- »»»» проектирани тракторни вр. извозни пътища
- ▲▲▲ временен склад
- xxxxxx трасе на въжена линия
- проектиран автомобилен път
- слана на маела г. С. и място за отпадъци

На схемата задължително се нанасят контурите на насаждението/имота, съществуващите и проектирани временни горски пътища, технологичните просеки, просеките за въжени линии, извозни пътища, временни складове както и връзката им със съществуващата автомобилна пътна мрежа.

II. Характеристика на насаждението

1.Вид на сечта ...санитарно.../ интензивност .....%
Втори вид сеч ...../ интензивност .....%
2.Площ на подотдела ...1,0...ха Размер на сечището.....0,1..... ха
3. Състав по план/програма...10Дгл 10Ос, действителен.....
5. Запас на 1 ха: с клони...250...куб.м/ха , без клони .....куб. м/ха.
6. Среден наклон на терена ...3-6...градуса.
7. Очакван добив от маркираната дървесина .....0,1 м³.....лежаща маса, куб.м.

дърв. вид / категория	БОр	смр				дърв. вид / категория	БОр	смр				
едра	—	—				дребна	—	—				вър-
средна	—	—				дърва	4	—				шина

8.Наличие и характеристика на подраста преди сечта (състав, възраст, средна височина, % на покритие) .....
.....
9. Средно извозно разстояние ..1500 м;
10. Други характеристики на насаждението (*токовища, сватбовища, надлесни дървета, сервитути, защитени територии, Натура 2000, защитени видове описани в доклада за гори с висока консервационна стойност, мъртва дървесина, вододайни зони, биологично разнообразие и др.)*
.....ВКС 1.1, ВКС-2 ВКС 4,2.....
.....

III. Технологични указания

1. Дървесината в насаждението да се добива при спазване на технологичната схема по т. I
2. Сечта ще се извършва с (моторен трион, ръчно, машини; кастренето на отсечените стъбла се извършва: в сечище, на временен склад) .....моторен трион.....
.....
3. Извозът от сечището до временните складове ще се осъществява с.....животинска.....
.....сила.....с.....влачене.....по.....терена.....
на (цели стъбла, дълги/къси секции, сортименти, чипс и др.; с влачене по терена, изцяло натоварени).....
.....на.....къси.....секции.....
.....
4. Проектирани нови горски автомобилни пътища съгласно Наредба 5 за строителството в горските територии без промяна на предназначението им: дължина .....м. широчина .....м.
5. Изграждане и ремонт на временни извозни горски пътища:
5.1 Тракторни – допустимо разстояние между тях .....м (не по-малко от 40 м), дължина .....м, широчина 4 м.
5.2 Коларски - разстояние между тях.....м (не по-малко от 40 м), дължина .....м, широчина ... м
6. Просеки за въжени линии: ..... бр.
допустимо разстояние между просеките ..... м., дължина .....м., широчина ..... м.
7. Направа на технологични просеки .....бр.
допустимо разстояние между тях .....м., дължина .....м., широчина..... м.
8. Изграждане на нови временни складове (бр., площ в ха) .....не се предвижда.....
.....да.....използват.....стари.....вече.....създадени.....складове
9. Мерки за опазване на оставащите на корен дървета, подраста, младиняка и почвата .....максимално.....запазване.....на.....подраста.....и.....почвата
10. Начини за почистване на сечището .....събиране.....на.....трупи.....в.....купи
11. Други указания: .....Да.....не.....се.....нарушава.....водния.....
.....режим.....на.....сечището.....

Да се изнасят битовите отпадъци от сечището извън горските територии на определените за това места.

12. Всички операции по подготвителните и основните работи да се извършват съгласно изискванията на Правилника за здравословни и безопасни условия на труд в горите и правилата за противопожарна безопасност в горите.

ЗАПОЗНАТ с технологичния план: ...../попълва се след издаването на позволителното за сеч/
Лицето по чл. 108, ал. 2 от ЗГ, на което е издадено позволително за сеч № .....
.....
/ трите имена, подпис, дата - /

№ и дата на удостоверението за упражняване на лесовъдска практика: .....

Образец по чл. 53, ал. 6 от НСГ

Изготвил: техн. Сунай Табак
горски стражар
/име, фамилия,/ подпис: .....
дата: 26-09-18 г.,
№ и дата на удостоверението за упражняване на лесовъдска практика: № 6646/26-06-12 г.

Одобрил: Директор Т.П. ДЛС „Борово" инж. Пламен Джиханов
име, фамилия / подпис: .....
дата: 26-09-18 г.,
№ и дата на удостоверението за упражняване на лесовъдска практика: № 496/26-03-18 г.

ТЕХНОЛОГИЧЕН ПЛАН № ....

За добив на дървесина от отдел 235 подотдел Б
На ТП ДГС/ДЛС „Борово" /попълва се само за държавни гори/
Община Батак; Землище с. Дотиново;
имот с (кадастрален идентификатор/КВС) №....., /попълва се само за недържавни гори/

I. Схема за добива на дървесина от насаждението

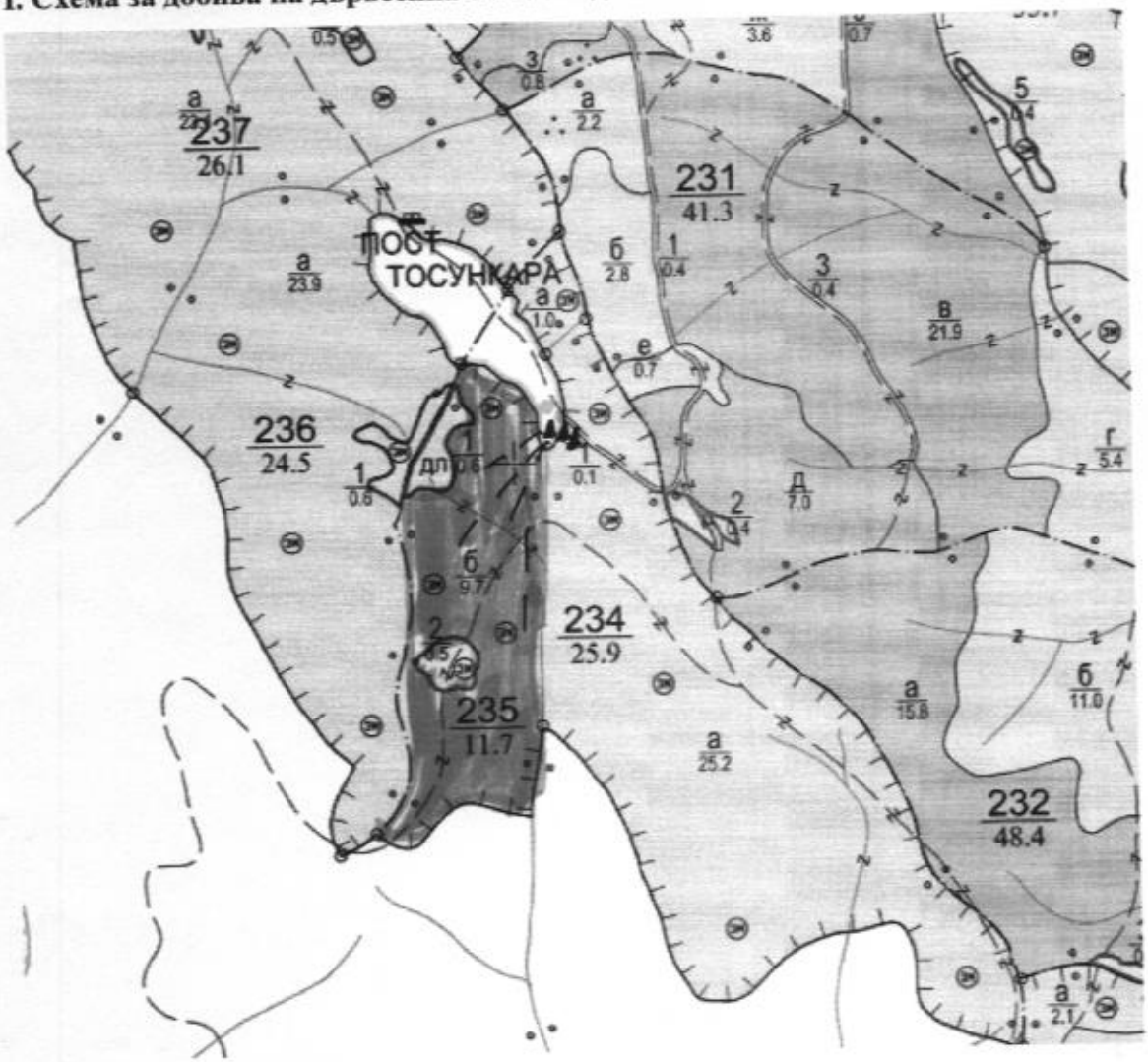

Легенда:

- ±±±± проектирани коларски вр. извозни пътища
- - - - - - съществуващи извозни пътища
- съществуващ автомобилен път
- технологична просека
- Насаждение
- проектирани тракторни вр. извозни пътища
- ▲▲▲ временен склад
- xxxxxx трасе на въжена линия
- проектиран автомобилен път
- Смяна на масла Г.С. и място за отпадъци

На схемата задължително се нанасят контурите на насаждението/имота, съществуващите и проектирани временни горски пътища, технологичните просеки, просеките за въжени линии, извозни пътища, временни складове както и връзката им със съществуващата автомобилна пътна мрежа.

II. Характеристика на насаждението

1.Вид на сечта .....санитарно...../ интензивност .....%
Втори вид сеч ...../ интензивност .....%
2.Площ на подотдела ..9,7.....ха Размер на сечището....0,1..... ха
3. Състав по план/програма....., действителен.....
5. Запас на 1 ха: с клони...365.....куб.м/ха , без клони .....куб. м/ха.
6. Среден наклон на терена ..29°.....градуса.
7. Очакван добив от маркираната дървесина .....9.....лежаща маса, куб.м.

дърв. вид / категория	б.бор	смърч				дърв. вид / категория	б.бор	смърч					
едра	–	–				дребна	–	–				вър-шина	
средна	–	–				дърва	9	–					

8.Наличие и характеристика на подраста преди сечта (състав, възраст, средна височина, % на покритие) ...../.....
.....
9. Средно извозно разстояние ..150м.
10. Други характеристики на насаждението (*токовища, сватбовища, надлесни дървета, сервитути, защитени територии, Натура 2000, защитени видове описани в доклада за гори с висока консервационна стойност, мъртва дървесина, вододайни зони, биологично разнообразие и др.)*
.....ВКС 1:1:4 ВКС 2, ВКС-4:2.....
.....

III. Технологични указания

1. Дървесината в насаждението да се добива при спазване на технологичната схема по т. I
2. Сечта ще се извършва с (моторен трион, ръчно, машини; кастренето на отсечените стъбла се извършва: в сечище, на временен склад) .....е моторен трион.....
.....
3. Извозът от сечището до временните складове ще се осъществява с.....животинска сила.....
на (цели стъбла, дълги/къси секции, сортименти, чипс и др.; с влачене по терена, изцяло натоварени).....
.....На къси секции с влачене по терена.....
.....
4. Проектирани нови горски автомобилни пътища съгласно Наредба 5 за строителството в горските територии без промяна на предназначението им: дължина ...–...м. широчина ...–...м.
5. Изграждане и ремонт на временни извозни горски пътища:
5.1 Тракторни – допустимо разстояние между тях ...–...м (не по-малко от 40 м), дължина ...–...м, широчина 4 м.
5.2 Коларски - разстояние между тях...–...м (не по-малко от 40 м), дължина ...–...м, широчина ... м
6. Просеки за въжени линии: ..... бр.
допустимо разстояние между просеките ...–... м., дължина ...–... м., широчина ..... м.
7. Направа на технологични просеки ...–...бр.
допустимо разстояние между тях .....м., дължина ...–...м., широчина ...–... м.
8. Изграждане на нови временни складове (бр., площ в ха) Не е необходимо, ще се използват стари складове.
9. Мерки за опазване на оставащите на корен дървета, подраста, младиняка и почвата Максимално опазване на подраста и ост. дърва
10. Начини за почистване на сечището Събиране на отпада в купи
11. Други указания: Да не се задрестват водни течения и канавки.
Да се изнасят битовите отпадъци от сечището извън горските територии на определените за това места.
12. Всички операции по подготвителните и основните работи да се извършват съгласно изискванията на Правилника за здравословни и безопасни условия на труд в горите и правилата за противопожарна безопасност в горите.

ЗАПОЗНАТ с технологичния план: ...../попълва се след издаването на позволителното за сеч/
Лицето по чл. 108, ал. 2 от ЗГ, на което е издадено позволително за сеч № .....
.....
/ трите имена, подпис, дата - /
№ и дата на удостоверението за упражняване на лесовъдска практика: .....

Образец по чл. 53, ал. 6 от НСГ

Изготвил: Сунай Табак
Горски Стражар
/име, фамилия,/ подпис: .....
дата: 18.10.18 г.,
№ и дата на удостоверението за упражняване на лесовъдска практика: № 6646/26-06-12г.

Одобрил: ТП ДЛС „Борово"
Директор - Инж. Тодор Джиханов
име, фамилия,/ подпис: .....
дата: 18-10-18 г.,
№ и дата на удостоверението за упражняване на лесовъдска практика: № 496/26-03-12г.

ТЕХНОЛОГИЧЕН ПЛАН № ....

За добив на дървесина от отдел 274 подотдел А
На ТП ДГС/ДЛС „Борово" /попълва се само за държавни гори/
Община Батак; Землище с. Фотиново;
имот с (кадастрален идентификатор/КВС) №....., /попълва се само за недържавни гори/

I. Схема за добива на дървесина от насаждението

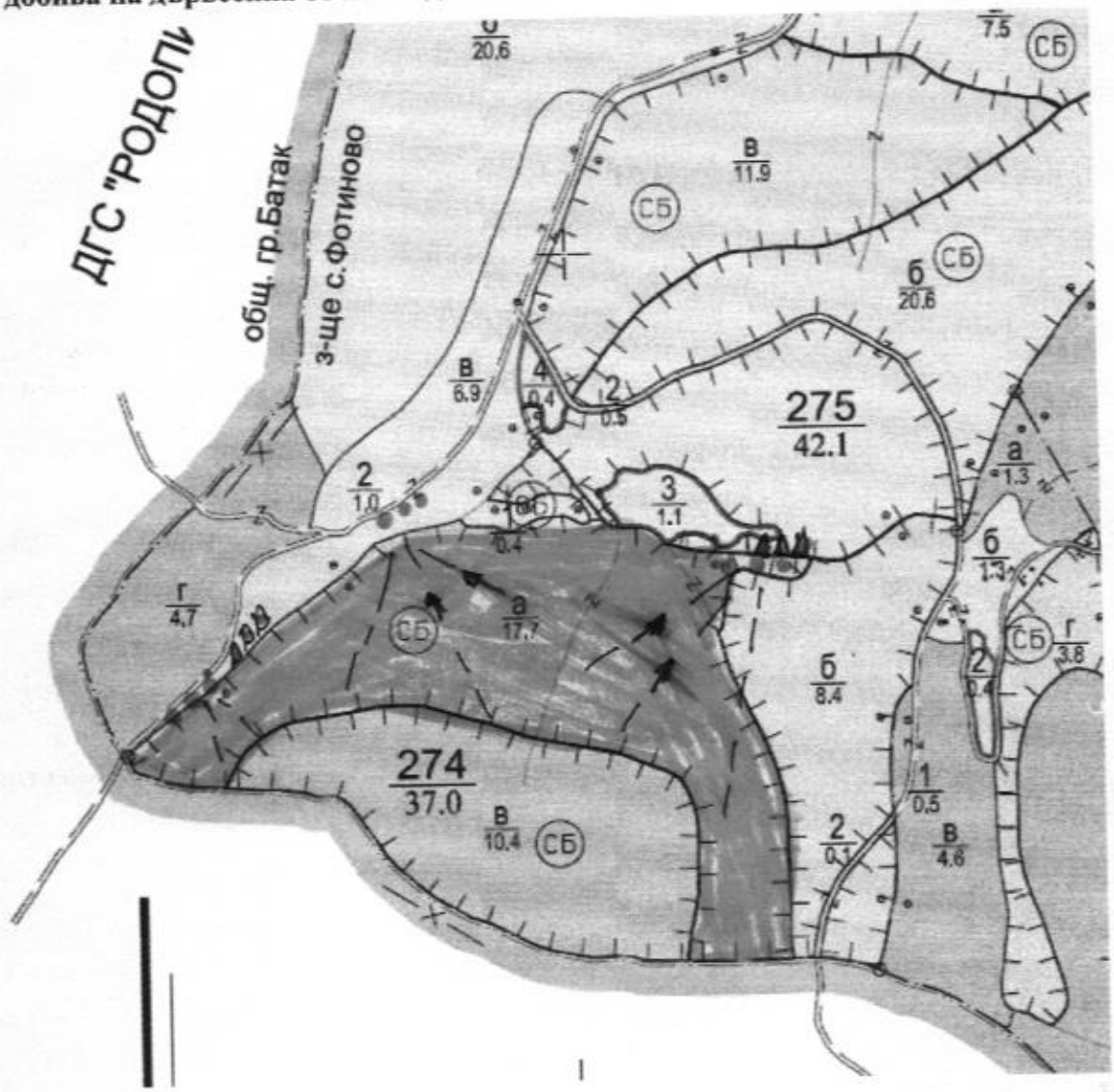

Легенда:

- ±±±± проектирани коларски вр. извозни пътища
- - - - - - - съществуващи извозни пътища
- съществуващ автомобилен път
- технологична просека
- Насаждения
- проектирани тракторни вр. извозни пътища
- временен склад
- xxxxxx трасе на въжена линия
- проектиран автомобилен път
- Смяна на масла Г.С.

На схемата задължително се нанасят контурите на насаждението/имота, съществуващите и проектирани временни горски пътища, технологичните просеки, просеките за въжени линии, извозни пътища, временни складове както и връзката им със съществуващата автомобилна пътна мрежа.

II. Характеристика на насаждението

1.Вид на сечта .....санитарна...../ интензивност .....%
Втори вид сеч ...../ интензивност .....%
2.Площ на подотдела ....17,7 ха Размер на сечището.....9,2 ха
3. Състав по план/програма..сч.8, б.бор.2.., действителен.....
5. Запас на 1 ха: с клони....575...куб.м/ха , без клони .....-.....куб. м/ха.
6. Среден наклон на терена .....17°...градуса.
7. Очакван добив от маркираната дървесина .....121.....лежаща маса, куб.м.

дърв. вид / категория	б.бор	смърч				дърв. вид / категория	б.бор	смърч					
едра	7	6				дребна	—	—				вър-	
средна	1	1				дърва	59	47				шина	

8.Наличие и характеристика на подраста преди сечта (състав, възраст, средна височина, % на покритие) .....-.....
.....
9. Средно извозно разстояние ..300 м
10. Други характеристики на насаждението (*токовища, сватбовища, надлесни дървета, сервитути, защитени територии, Натура 2000, защитени видове описани в доклада за гори с висока консервационна стойност, мъртва дървесина, вододайни зони, биологично разнообразие и др.)*
.....
Вкс 11.1! ЧВКС-2.
.....

III. Технологични указания

1. Дървесината в насаждението да се добива при спазване на технологичната схема по т. I
2. Сечта ще се извършва с (моторен трион, ръчно, машини; кастренето на отсечените стъбла се извършва: в сечище, на временен склад)...моторен трион.....
.....
3. Извозът от сечището до временните складове ще се осъществява с.....животинска сила - на къси секции по сортименти на (цели стъбла, дълги/къси секции, сортименти, чипс и др.; с влачене по терена, изцяло натоварени).....
.....с влачене по терена.....
.....
4. Проектирани нови горски автомобилни пътища съгласно Наредба 5 за строителството в горските територии без промяна на предназначението им: дължина .....м. широчина .....м.
5. Изграждане и ремонт на временни извозни горски пътища:
5.1 Тракторни – допустимо разстояние между тях .....м (не по-малко от 40 м), дължина .....м, широчина 4 м.
5.2 Коларски - разстояние между тях.....-.....м (не по-малко от 40 м), дължина ...-...м, широчина ... м
6. Просеки за въжени линии: ..... бр.
допустимо разстояние между просеките ...-..... м., дължина ..... м., широчина .....-..... м.
7. Направа на технологични просеки .....бр.
допустимо разстояние между тях .....м., дължина .....-.....м., широчина ...-..... м.
8. Изграждане на нови временни складове (бр., площ в ха) .....
.....-.....
9. Мерки за опазване на оставащите на корен дървета, подраста, младиняка и почвата Максимално опазване на подраста и ост. дървето.
10. Начини за почистване на сечището ...Събиране на отпада в купчини.
11. Други указания: ...Да не се задръстват водни течения и канавки.....
Да се изнасят битовите отпадъци от сечището извън горските територии на определените за това места.
12. Всички операции по подготвителните и основните работи да се извършват съгласно изискванията на Правилника за здравословни и безопасни условия на труд в горите и правилата за противопожарна безопасност в горите.

ЗАПОЗНАТ с технологичния план: ...../попълва се след издаването на позволителното за сеч/
Лицето по чл. 108, ал. 2 от ЗГ, на което е издадено позволително за сеч № .....
.....
/ трите имена, подпис, дата - /
№ и дата на удостоверението за упражняване на лесовъдска практика: .....